



ROMÂNIA
JUDEȚUL ILFOV
CONSILIUL LOCAL AL COMUNEI CHIAJNA

HOTĂRÂRE

privind aprobarea alipirii unor imobile teren în suprafață totală de 4.578 mp., cu destinația de drum public, precum și acordarea de denumire de Strada Duzilor

Consiliul Local al comunei Chiajna, întrunit în ședința ordinară din data de 30.06.2020;

Având în vedere:

- contractul de vânzare – cumpărare nr. 1457/15.06.2020, încheiat între doamna Velicu Elena și Comuna Chiajna.
- contractul de vânzare – cumpărare nr. 1458/15.06.2020, încheiat între doamna Naghi Cătălina - Elena și Comuna Chiajna.
- referatul de aprobare nr. 20336/16.06.2020 al Primarului comunei Chiajna;
- raportul de specialitate comun al Compartimentului Urbanism și Amenajarea Teritoriului și al Biroului Registrul Agricol și Cadastru, înregistrat sub nr.19974/15.06.2020;
- avizul comisiei de specialitate din cadrul Consiliului Local comunei Chiajna;

Ținând cont de prevederile:

- art. 2, litera "d" din O.G. nr. 63/2002 privind atribuirea sau schimbarea de denumiri, cu modificările și completările ulterioare;
- Legii nr. 24/2000 privind normele de tehnică legislativă pentru elaborarea actelor normative; cu modificările și completările ulterioare;
- Legii nr. 52/2003 privind transparența decizională în administrația publică, republicată, cu modificările și completările ulterioare;

În temeiul art. 129, alin. (2), lit. c), alin. (6), lit. d), art. 139, alin. (1) și alin. (3), lit. g), art. 196, alin. (1), lit. a) și art. 243, alin. (1), lit. a) din OUG nr. 57/2019 privind Codul Administrativ, cu modificările și completările ulterioare;

HOTĂRĂȘTE:

Art.1 Se aprobă acordarea denumirii de Strada Duzilor, pentru imobilul teren în suprafață totală de 4.578 mp., cu destinația de drum public, rezultat în urma alipirii imobilului teren în suprafață de 2078 mp., situat în comuna Chiajna, sat Dudu, Tarla 74/3, Parcela 3, Lot 2, având nr. cadastral 67458, înscris în cartea funciară nr. 67458 Comuna Chiajna, a imobilului teren în suprafață de 1082 mp., situat în comuna Chiajna, sat Dudu, Tarla 8, Parcela 4517, 4518, având nr. cadastral 67460, înscris în cartea funciară nr. 67460, Comuna Chiajna, și a imobilului teren în suprafață de 1418 mp., situat în comuna Chiajna, sat Dudu, Tarla 74/3, Parcela 3, Lot 1, având nr. cadastral 67461, înscris în cartea funciară nr. 67461, Comuna Chiajna, aflate în proprietatea Comunei Chiajna.

Art.2 Identificarea grafică a străzii este prevăzută în planșele ce constituie Anexele nr. 1A, 1B și 1C la prezenta hotărâre.

Art.3 Primarul Comunei Chiajna, prin aparatul de specialitate, va duce la îndeplinire prevederile prezentei hotărâri.

Art. 4 Prezenta hotărâre se aduce la cunoștință publică, respectiv se comunică Primarului Comunei Chiajna și Instituției Prefectului Județului Ilfov în vederea executării controlului cu privire la legalitate.

**PREȘEDINTE DE ȘEDINȚĂ,
CONSILIER,
DUMITRU CONSTANTIN**

**CONTRASEMNEAZĂ,
SECRETAR GENERAL AL U.A.T CHIAJNA,
NAE IONEL FLORIN**

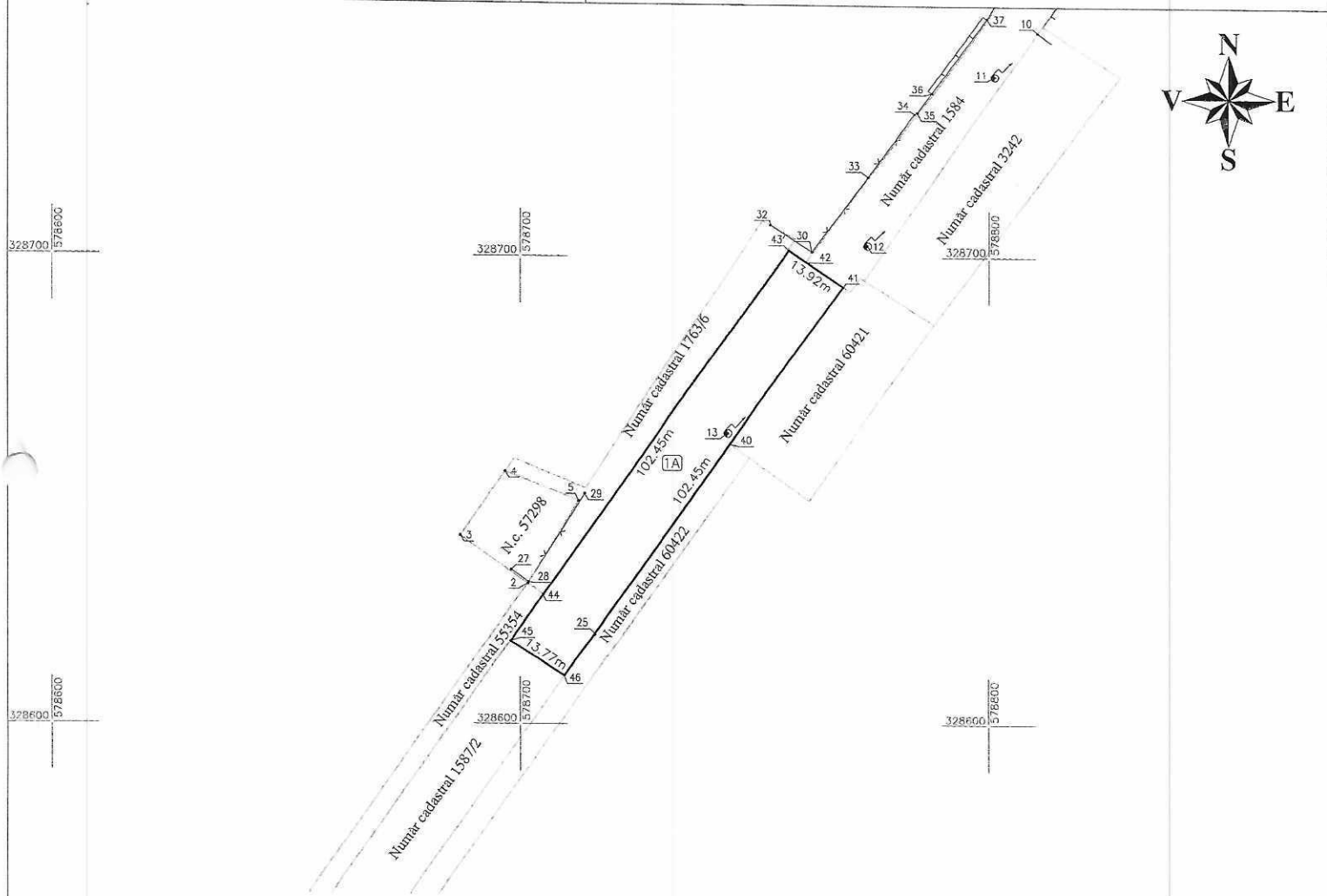
Nr. 35/30.06.2020



Plan de amplasament și delimitare a imobilului

Scara 1 : 1000

Nr. cadastral	Suprafața măsurată a imobilului (mp)	Adresa imobilului
67461	1418	Taria 74/3, Parcela 3, Lot 1, Sat Dudu, Comuna Chiajna, Județul Ilfov
Cartea Funciară nr.	UAT	CHIAJNA



A. Date referitoare la teren

Nr. parcelă	Categorie de folosință	Suprafața (mp)	
1	A	1418	Teren neîmprejmuit.
TOTAL		1418	

B. Date referitoare la construcții

Cod Constr.	Destinația	Suprafața construită la sol (mp)	
	PRESEDINTE DE SEDINTA CONSILIER DUMITRU CONSTANTIN		CONTRASEMNEAZA SECRETAR GENERAL AL UAT CHIAJNA NABE IONEL FLORIN
TOTAL			

Suprafața totală măsurată a imobilului = 1418 mp
Suprafața din act = 1418 mp

Executant : Ing. Istrate Emil

Semnătura și stampila

Inspector

Semnătura și parafa



Confirm executarea măsurătorilor la teren, corectitudinea întocmirii documentației cadastrale și corespondența acestora cu realitatea din teren

Confirm introducerea imobilului în baza de date integrată și atribuirea numărului cadastral

Oficiul de Cadastru și
RIZEA IONICA-ELENA
Consilier

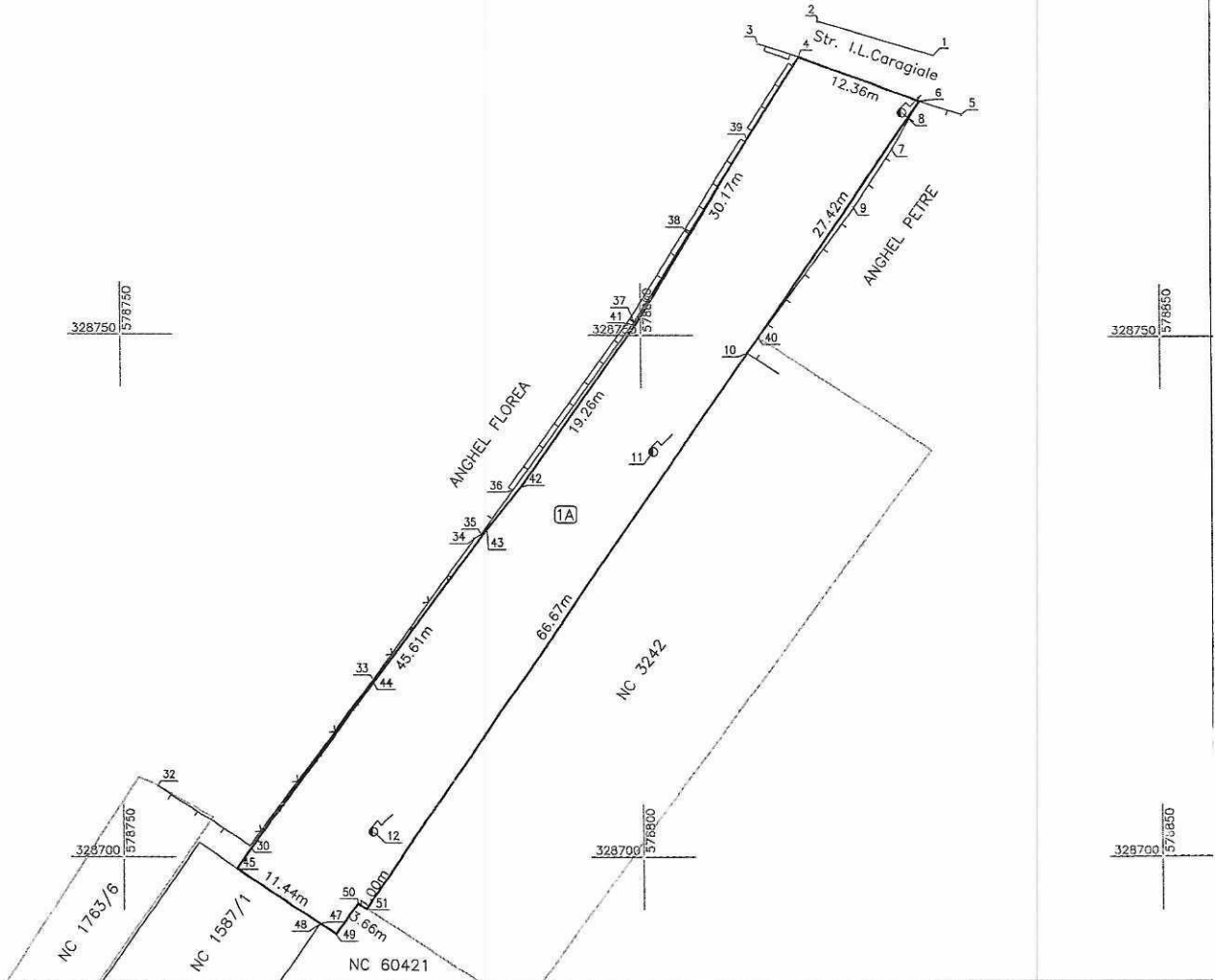
Data : 11.02.2020

Data : 27 FEB 2020

Plan de amplasament și delimitare a imobilului

Scara 1 : 500

Nr. cadastral	Suprafața măsurată a imobilului (mp)	Adresa imobilului
67400	1082	Str. I.L.Caragiale, Tarla 8, Parcela 4517, 4518, Sat Dudu, Comuna Chiajna, Județul Ilfov
Cartea Funciară nr.		UAT CHIAJNA



A. Date referitoare la teren

Nr. parcela	Categorie de folosință	Suprafața (mp)	
I	A	1082	Teren partial împrejmuit pe limita de Est cu gard de lemn, pe limita de Vest împrejmuit cu gard de beton, gard de lemn și gard de plasa, neimprejmuit pe celelalte laturi.
TOTAL		1082	

B. Date referitoare la construcții

Cod Constr.	Destinația	Suprafața construită la sol (mp)	
	PRESENTE DE SEDINTA CONSILIER DUMITRU CONSTANTIN		CONTRASEMNAȚA SECRETAR GENERAL AL C.A.P. CHIAJNA MRE IONEL FLOREAN
TOTAL			

Suprafața totală măsurată a imobilului = 1082 mp
 Suprafața din act = 1082 mp



Executant : Ing. Istrate Emil
 Semnătura și stampila



Confirm executarea măsurătorilor la teren, corectitudinea întocmirii documentației cadastrale și corespondența acestora cu realitatea din teren

Data : 11.02.2020

Inspector
 Semnătura și parafa

Confirm introducerea imobilului în baza de date integrată și atribuirea numărului cadastral

Oficiul de Cadastru și Publicitate Imobiliară Ilfov

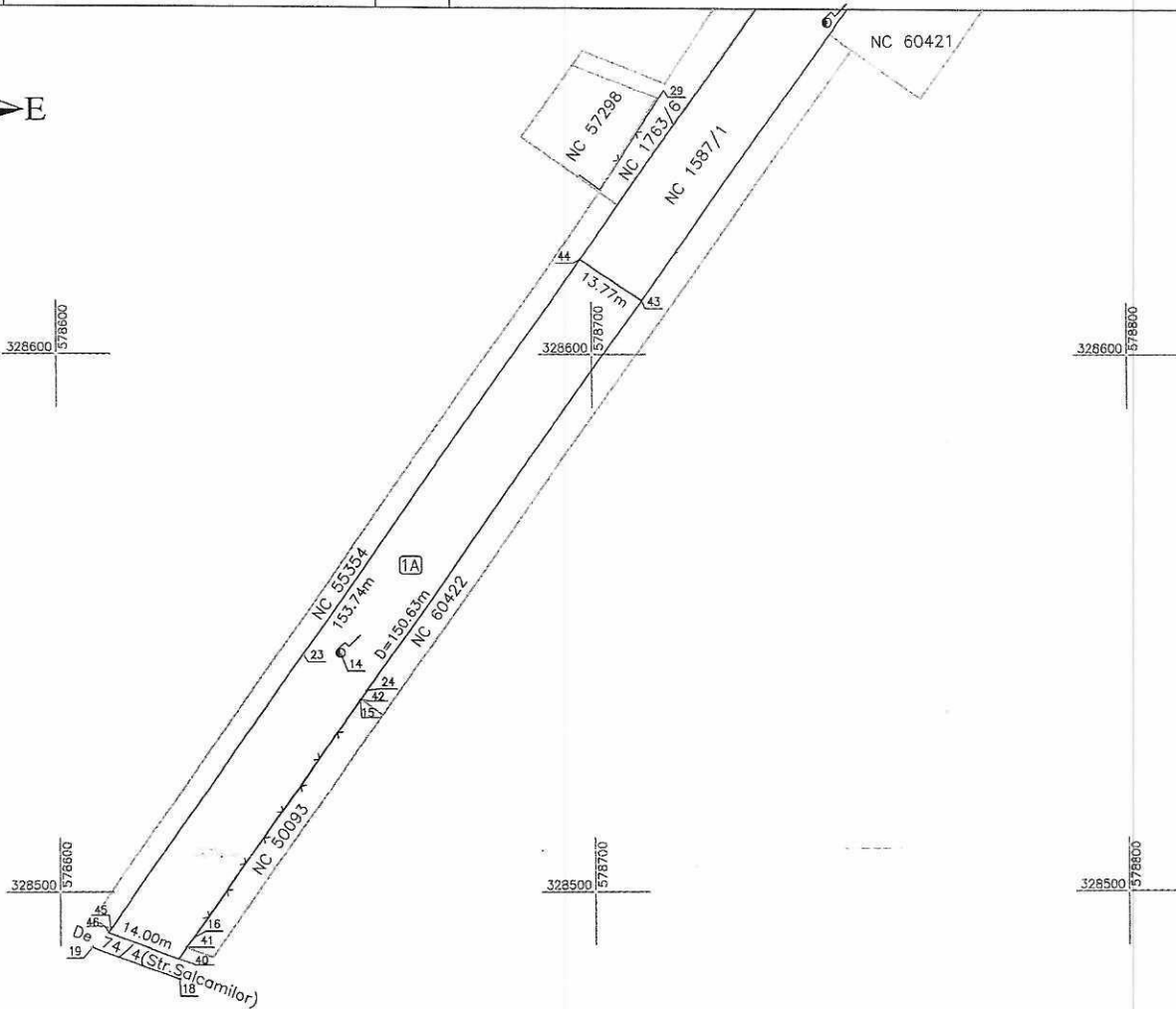
MATEI CORNELIA
 Consilier

Data :

Plan de amplasament și delimitare a imobilului

Scara 1 : 1000

Nr. cadastral	Suprafața măsurată a imobilului (mp)	Adresa imobilului
67498	2078	Tarla 74/3, Parcela 3, Lot2, Sat Dudu, Comuna Chiajna, Județul Ilfov
Cartea Funciară nr.	UAT	CHIAJNA



A. Date referitoare la teren

Nr. parcelă	Categorie de folosință	Suprafața (mp)	
1	A	2078	Teren împrejmuit partial cu gard de plasa pe limita de Est, si neimprejmuit pe celelalte limite.
TOTAL		2078	

B. Date referitoare la construcții

Cod Constr.	Destinația	Suprafața construită la sol (mp)	
	PREȘEDINTE DE ȘEDINȚĂ CONSILIER DUMITRU CONSTANTIN		CONTRA SEMNEAZĂ SECRETAR GENERAL AL UAT CHIAJNA NAE IONEL FLORIN
TOTAL			

Suprafața totală măsurată a imobilului = 2078 mp
Suprafața din act = 2078 mp



Executant : Ing. Istrate Emil
Semnătura și stampila



Inspector
Semnătura și parafa

Confirm executarea măsurătorilor la teren, corectitudinea întocmirii documentației cadastrale și corespondența acesteia cu realitatea din teren

Confirm introducerea imobilului în baza de date integrată și atribuirea numărului cadastral

Oficiul de Cadastru și Publicitate Imobiliară ILFOV

BOGDAN PETREȘLIUȚAN

Consilier

Data :

Data : 11.02.2020